


NAVRH / VYPRACOVAL :		ZODP. PROJEKTANT :		HIP :		 <b>Michal Šilinc</b> <small>T : 5. kv. tna 629, V elná 373 82</small> <small>I : 714 33 201</small>	
M.ŠLINC		M.ŠLINC		M.ŠLINC			
M STO : ESKÝ KRUMLOV		KÚ : ESKÝ KRUMLOV					
OKRES : ESKÝ KRUMLOV		KRAJ : JIHO ESKÝ					
INVESTOR : M STO ESKÝ KRUMLOV						.ZAKÁZKY : 503-2018	
AKCE : <b>REKONSTRUKCE MÍSTNÍCH KOMUNIKACÍ A VYBRANÝCH  INŽENÝRSKÝCH SÍTÍ VE MĚSTĚ ČESKÝ KRUMLOV  ČÁST KRÁSNÉ ÚDOLÍ - UL.DĚLNICKÁ, STRMÁ</b>						DATUM : DUBEN 2018	
						STUPE : DSP, DPS	
						FORMÁT :	
						M ÍTKO :	
P ÍLOHA : DOKLADY						.P ÍLOHY : F.	
						.PARÉ :	

**VYJÁDŘENÍ O EXISTENCI SÍTĚ ELEKTRONICKÝCH KOMUNIKACÍ  
A VŠEOBECNÉ PODMÍNKY OCHRANY SÍTĚ ELEKTRONICKÝCH KOMUNIKACÍ  
SPOLEČNOSTI Česká telekomunikační infrastruktura a.s.**

vydané podle § 101 zákona č. 127/2005 Sb., o elektronických komunikacích a o změně některých souvisejících zákonů (zákon o elektronických komunikacích), ve znění pozdějších předpisů a § 161 zákona č. 183/2006 Sb., o územním plánování a stavebním řádu (stavební zákon) či dle dalších příslušných právních předpisů

**Číslo jednací: 577540/18**

**Číslo žádosti: 0118 120 412**

**Důvod vydání Vyjádření: Předprojektová příprava, prodej-koupě nemovitosti**

**Platnost tohoto Vyjádření končí dne: 3. 4. 2020.**

<b>Žadatel</b>	Michal Šlinc, kontaktní osoba: Michal Šlinc, Tř.5.května 629, Včelná, 37382	
<b>Stavebník</b>	-- neuvedeno --, -- neuvedeno --, 0	
<b>Název akce</b>	Rekonstrukce místních komunikací a vybraných inženýrských sítí ve městě Český Krumlov-část KRÁSNÉ ÚDOLÍ - ul.Dělnická I., Strmá	
<b>Zájmové území</b>	<b>Okres</b>	Český Krumlov
	<b>Obec</b>	Český Krumlov
	<b>Kat. území / č. parcely</b>	Český Krumlov

Žadatel shora označenou žádostí určil a vyznačil zájmové území, jakož i stanovil důvod pro vydání Vyjádření o existenci sítě elektronických komunikací a Všeobecných podmínek ochrany sítě elektronických komunikací společnosti *Česká telekomunikační infrastruktura a.s.*(dále jen *Vyjádření*).

Na základě určení a vyznačení zájmového území žadatelem a na základě stanovení důvodu pro vydání *Vyjádření* vydává společnost Česká telekomunikační infrastruktura a.s. následující *Vyjádření*:

**Ve vyznačeném zájmovém území se nachází síť elektronických komunikací  
společnosti Česká telekomunikační infrastruktura a.s. (dále jen SEK)  
nebo její ochranné pásmo.**

Existence a poloha SEK je zakreslena v příloženém výřezu/výřezech z účelové mapy SEK společnosti Česká telekomunikační infrastruktura a.s. Ochranné pásmo SEK je v souladu s ustanovením § 102 zákona č. 127/2005 Sb., o elektronických komunikacích a o změně některých souvisejících zákonů stanoveno rozsahem 1 m po stranách krajního vedení SEK a není v příloženém výřezu/výřezech z účelové mapy SEK společnosti Česká telekomunikační infrastruktura a.s.vyznačeno (dále jen *Ochranné pásmo*).

(1) *Vyjádření* je platné pouze pro zájmové území určené a vyznačené žadatelem, jakož i pro důvod vydání *Vyjádření* stanovený žadatelem v žádosti.

**Žadatel není oprávněn toto Vyjádření, jakož i přílohy jež jsou součástí tohoto Vyjádření, použít pro účely územního řízení, stavebního řízení, či pro jakékoliv jiné řízení před správním orgánem, kde by mohla být stanovena povinnost žadatele předložit vyjádření vlastníka technické infrastruktury ve smyslu ustanovení § 161 zákona č. 183/2006 Sb. o územním plánování a stavebním řádu.**

Číslo jednací: 577540/18

Číslo žádosti: 0118 120 412

*Vyjádření* pozbývá platnosti uplynutím doby platnosti v tomto *Vyjádření* uvedeném, změnou rozsahu zájmového území či změnou důvodu vydání *Vyjádření* uvedeného v žádosti, nesplněním povinnosti stavebníka dle bodu (3) tohoto *Vyjádření*, a nebo pokud se žadatel či stavebník bezprostředně před zahájením realizace stavby ve vyznačeném zájmovém území prokazatelně neujistí u společnosti *Česká telekomunikační infrastruktura a.s.* o tom, zda toto *Vyjádření* v době bezprostředně předcházející zahájení realizace stavby ve vyznačeném zájmovém území stále odpovídá skutečnosti, to vše v závislosti na tom, která ze skutečností rozhodná pro pozbytí platnosti tohoto *Vyjádření* nastane nejdříve.

(2) Podmínky ochrany *SEK* jsou stanoveny v tomto *Vyjádření* a ve Všeobecných podmínkách ochrany *SEK* společnosti *Česká telekomunikační infrastruktura a.s.*, které jsou nedílnou součástí tohoto *Vyjádření*. Stavebník, nebo jím pověřená třetí osoba, je povinen řídit se těmito Všeobecnými podmínkami ochrany *SEK* společnosti *Česká telekomunikační infrastruktura a.s.*

(3) Stavebník, nebo jím pověřená třetí osoba, je povinen **pouze pro případ, že**

a) existence a poloha *SEK*, jež je zakreslena v příloženém výřezu/výřezech z účelové mapy *SEK* společnosti *Česká telekomunikační infrastruktura a.s.* a nebo

b) toto *Vyjádření*, včetně Všeobecných podmínek ochrany *SEK*

**nepředstavuje dostatečnou informaci pro záměr, pro který podal shora označenou žádost nebo pro zpracování projektové dokumentace stavby, která koliduje se *SEK*, nebo zasahuje do Ochranného pásma *SEK*.** vyzvat písemně společnost *Česká telekomunikační infrastruktura a.s.* k upřesnění podmínek ochrany *SEK*, a to prostřednictvím zaměstnance společnosti *Česká telekomunikační infrastruktura a.s.* pověřeného ochranou sítě - Stanislav Wawreyn, e-mail: stanislav.wawreyn@cetin.cz (dále jen POS).

(4) Přeložení *SEK* zajistí její vlastník, společnost *Česká telekomunikační infrastruktura a.s.* Stavebník, který vyvolal překládku *SEK* je dle ustanovení § 104 odst. 17 zákona č. 127/2005 Sb., o elektronických komunikacích a o změně některých souvisejících zákonů povinen uhradit společnosti *Česká telekomunikační infrastruktura a.s.* veškeré náklady na nezbytné úpravy dotčeného úseku *SEK*, a to na úrovni stávajícího technického řešení.

(5) Pro účely přeložení *SEK* dle bodu (3) tohoto *Vyjádření* je stavebník povinen uzavřít se společností *Česká telekomunikační infrastruktura a.s.* Smlouvu o realizaci překládky *SEK*.

(6) Společnost *Česká telekomunikační infrastruktura a.s.* prohlašuje, že žadateli byly pro jím určené a vyznačené zájmové území poskytnuty veškeré, ke dni podání shora označené žádosti, dostupné informace o *SEK*.

(7) Žadateli převzetím tohoto *Vyjádření* vzniká povinnost poskytnuté informace a data užít pouze k účelu, pro který mu byla tato poskytnuta. Žadatel není oprávněn poskytnuté informace a data rozmnožovat, rozšiřovat, pronajímat, půjčovat či jinak užívat bez souhlasu společnosti *Česká telekomunikační infrastruktura a.s.* V případě porušení těchto povinností vznikne žadateli odpovědnost vyplývající z platných právních předpisů, zejména předpisů práva autorského.

V případě dotazů k *Vyjádření* lze kontaktovat společnost *Česká telekomunikační infrastruktura a.s.* na asistenční lince 238 461 111.

**Přílohami *Vyjádření* jsou:**

- Všeobecné podmínky ochrany *SEK* společnosti *Česká telekomunikační infrastruktura a.s.*
- Situační výkres (obsahuje zájmové území určené a vyznačené žadatelem a výřezy účelové mapy *SEK*)
- Informace k vytyčení *SEK*

Číslo jednací: 577540/18

Číslo žádosti: 0118 120 412

Vyjádření vydala společnost *Česká telekomunikační infrastruktura a.s.* dne: 3. 4. 2018.



Česká telekomunikační infrastruktura a.s.  
Olšanská 2681/6  
130 00 Praha 3  
DIČ: CZ04084063

96



**Všeobecné podmínky ochrany SEK společnosti Česká telekomunikační infrastruktura a.s.**

**I. Obecná ustanovení**

1. Stavebník, nebo jím pověřená třetí osoba, je povinen při provádění jakýchkoliv činností, zejména stavebních nebo jiných prací, při odstraňování havárií a projektování staveb, řídit se platnými právními předpisy, technickými a odbornými normami (včetně doporučených), správnou praxí v oboru stavebnictví a technologickými postupy a učinit veškerá opatření nezbytná k tomu, aby nedošlo k poškození nebo ohrožení sítě elektronických komunikací ve vlastnictví společnosti Česká telekomunikační infrastruktura a.s. a je výslovně srozuměn s tím, že SEK jsou součástí veřejné komunikační sítě, jsou zajišťovány ve veřejném zájmu a jsou chráněny právními předpisy.
2. Při jakékoliv činnosti v blízkosti vedení SEK je stavebník, nebo jím pověřená třetí osoba, povinen respektovat ochranné pásmo SEK tak, aby nedošlo k poškození nebo zamezení přístupu k SEK. Při křížení nebo souběhu činností se SEK je povinen řídit se platnými právními předpisy, technickými a odbornými normami (včetně doporučených), správnou praxí v oboru stavebnictví a technologickými postupy. Při jakékoliv činnosti ve vzdálenosti menší než 1 m od krajního vedení vyznačené trasy podzemního vedení SEK (dále jen PVSEK) nesmí používat mechanizačních prostředků a nevhodného nářadí.
3. Pro případ porušení kterékoliv z povinností stavebníka, nebo jím pověřené třetí osoby, založené Všeobecnými podmínkami ochrany SEK společnosti Česká telekomunikační infrastruktura a.s. je stavebník, nebo jím pověřená třetí osoba, odpovědný za veškeré náklady a škody, které společnosti Česká telekomunikační infrastruktura a.s. vzniknou porušením jeho povinností.
4. V případě, že budou zemní práce zahájeny po uplynutí doby platnosti tohoto *Vyjádření*, nelze toto *Vyjádření* použít jako podklad pro vytyčení a je třeba požádat o vydání nového *Vyjádření*.
5. Bude-li žadatel na společnosti Česká telekomunikační infrastruktura a.s. požadovat, aby se jako účastník správního řízení, pro jehož účely bylo toto *Vyjádření* vydáno, vzdala práva na odvolání proti rozhodnutí vydanému ve správním řízení, pro jehož účely bylo toto *Vyjádření* vydáno, je povinen kontaktovat POS.

**II. Součinnost stavebníka při činnostech v blízkosti SEK**

1. Započetí činnosti je stavebník, nebo jím pověřená třetí osoba, povinen oznámit POS. Oznámení bude obsahovat číslo *Vyjádření*, k němuž se vztahují tyto podmínky.
2. Před započítím zemních prací či jakékoliv jiné činnosti je stavebník, nebo jím pověřená třetí osoba, povinen zajistit vyznačení tras PVSEK na terénu dle polohopisné dokumentace. S vyznačenou trasou PVSEK prokazatelně seznámí všechny osoby, které budou a nebo by mohly činnosti provádět.
3. Stavebník, nebo jím pověřená třetí osoba, je povinen upozornit jakoukoliv třetí osobu, jež bude provádět zemní práce, aby zjistila nebo ověřila stranovou a hloubkovou polohu PVSEK příčnými sondami, a je srozuměn s tím, že možná odchylka uložení středu trasy PVSEK, stranová i hloubková, činí +/- 30 cm mezi skutečným uložením PVSEK a polohovými údaji ve výkresové dokumentaci.
4. Při provádění zemních prací v blízkosti PVSEK je stavebník, nebo jím pověřená třetí osoba, povinen postupovat tak, aby nedošlo ke změně hloubky uložení nebo prostorového uspořádání PVSEK. Odkryté PVSEK je stavebník, nebo jím pověřená třetí osoba, povinen zabezpečit proti prověšení, poškození a odcizení.
5. Při zjištění jakéhokoliv rozporu mezi údaji v projektové dokumentaci a skutečností je stavebník, nebo jím pověřená třetí osoba, povinen bez zbytečného odkladu přerušit práce a zjištění rozporu oznámit POS. V přerušovaných pracích lze pokračovat teprve poté, co od POS prokazatelně obdržel souhlas k pokračování v pracích.
6. V místech, kde PVSEK vystupuje ze země do budovy, rozváděče, na sloup apod. je stavebník, nebo jím pověřená třetí osoba, povinen vykonávat zemní práce se zvýšenou mírou opatrnosti s ohledem na ubývající krytí nad PVSEK. Výkopové práce v blízkosti sloupů nadzemního vedení SEK (dále jen NVSEK) je povinen provádět v takové vzdálenosti, aby nedošlo k narušení jejich stability, to vše za dodržení platných právních předpisů, technických a odborných norem, správné praxí v oboru stavebnictví a technologických postupů.

7. Při provádění zemních prací, u kterých nastane odkrytí *PVSEK*, stavebník, nebo jím pověřená třetí osoba před zakrytím *PVSEK* vyzve *POS* ke kontrole. Zához je stavebník oprávněn provést až poté, kdy prokazatelně obdržel souhlas *POS*.

8. Stavebník, nebo jím pověřená třetí osoba, není oprávněn manipulovat s kryty kabelových komor a vstupovat do kabelových komor bez souhlasu společnosti *Česká telekomunikační infrastruktura a.s.*

9. Stavebník, nebo jím pověřená třetí osoba, není oprávněn trasu *PVSEK* mimo vozovku přejíždět vozidly nebo stavební mechanizací, a to až do doby, než *PVSEK* řádně zabezpečí proti mechanickému poškození. Stavebník, nebo jím pověřená třetí osoba, je povinen projednat s *POS* způsob mechanické ochrany trasy *PVSEK*. Při přepravě vysokého nákladu nebo mechanizace pod trasou *NVSEK* je stavebník, nebo jím pověřená třetí osoba, povinen respektovat výšku *NVSEK* nad zemí.

10. Stavebník, nebo jím pověřená třetí osoba, není oprávněn na trase *PVSEK* (včetně ochranného pásma) jakkoliv měnit niveletu terénu, vysazovat trvalé porosty ani měnit rozsah a konstrukci zpevněných ploch (např. komunikací, parkovišť, vjezdů aj.).

11. Stavebník, nebo jím pověřená třetí osoba, je povinen manipulační a skladové plochy zřizovat v takové vzdálenosti od *NVSEK*, aby činnosti na/v manipulačních a skladových plochách nemohly být vykonávány ve vzdálenost menší než 1m od *NVSEK*.

12. Stavebník, nebo jím pověřená třetí osoba, není oprávněn užívat, přemísťovat a odstraňovat technologické, ochranné a pomocné prvky *SEK*.

13. Stavebník, nebo jím pověřená třetí osoba, není oprávněn bez předchozího projednání jakkoliv manipulovat s případně odkrytými prvky *SEK*, zejména s ochrannou skříní optických spojek, optickými spojkami, technologickými rezervami či jakýmkoliv jiným zařízením *SEK*.

14. Stavebník, nebo jím pověřená třetí osoba, je povinen každé poškození či krádež *SEK* neprodleně od okamžiku zjištění takové skutečnosti, oznámit *POS* na telefonní číslo: 606 767 051 nebo v mimopracovní době na telefonní číslo 238 462 690.

### III. Práce v objektech a odstraňování objektů

1. Stavebník, nebo jím pověřená třetí osoba, je povinen před zahájením jakýchkoliv prací v budovách a jiných objektech, kterými by mohl ohrozit stávající *SEK*, prokazatelně kontaktovat *POS* a zajistit u společnosti *Česká telekomunikační infrastruktura a.s.* bezpečné odpojení *SEK*.

2. Při provádění činností v budovách a jiných objektech je stavebník, nebo jím pověřená třetí osoba, povinen v souladu s právními předpisy, technickými a odbornými normami (včetně doporučených), správnou praxí v oboru stavebnictví a technologickými postupy provést mimo jiné průzkum vnějších i vnitřních vedení *SEK* na omítce i pod ní.

### IV. Součinnost stavebníka při přípravě stavby

1. Pokud činností stavebníka, nebo jím pověřené třetí osoby, k níž je třeba povolení správního orgánu dle zvláštního právního předpisu, dojde k ohrožení či omezení *SEK*, je stavebník, nebo jím pověřená třetí osoba, povinen kontaktovat *POS* a předložit zakreslení *SEK* do příslušné dokumentace stavby (projektové, realizační, koordinační atp.).

2. V případě, že pro činnosti stavebníka, nebo jím pověřené třetí osoby, není třeba povolení správního orgánu dle zvláštního právního předpisu, je stavebník, nebo jím pověřená třetí osoba, povinen předložit zakreslení trasy *SEK* i s příslušnými kótami do zjednodušené dokumentace (katastrální mapa, plánec), ze které bude zcela patrná míra dotčení *SEK*.

3. Při projektování stavby, rekonstrukce či přeložky vedení a zařízení silových elektrických sítí, elektrických trakcí vlaků a tramvají, nejpozději však před zahájením správního řízení ve věci povolení stavby, rekonstrukce či přeložky vedení a zařízení silových elektrických sítí, elektrických trakcí vlaků a tramvají, je stavebník, nebo jím pověřená třetí osoba, povinen provést výpočet rušivých vlivů, zpracovat ochranná opatření a předat je POS.

4. Při projektování stavby, při rekonstrukci, která se nachází v ochranném pásmu radiových tras společnosti Česká telekomunikační infrastruktura a.s. a překračuje výšku 15 m nad zemským povrchem, a to včetně dočasných objektů zařízení staveniště (jeřáby, konstrukce, atd.), nejpozději však před zahájením správního řízení ve věci povolení takové stavby, je stavebník nebo jím pověřená třetí osoba, povinen kontaktovat POS. Ochranné pásmo radiových tras v šíři 50m je zakresleno do situačního výkresu. Je tvořeno dvěma podélnými pruhy o šíři 25 m po obou stranách radiového paprsku v celé jeho délce, resp. 25 m kruhem kolem vysílacího radiového zařízení.

5. Pokud se v zájmovém území stavby nachází podzemní silnoproudé vedení (NN) společnosti Česká telekomunikační infrastruktura a.s. je stavebník, nebo jím pověřená třetí osoba, před zahájením správního řízení ve věci povolení správního orgánu k činnosti stavebníka, nebo jím pověřené třetí osoby, nejpozději však před zahájením stavby, povinen kontaktovat POS.

6. Pokud by navrhované stavby (produktovody, energovody aj.) svými ochrannými pásmy zasahovaly do prostoru stávajících tras a zařízení SEK, či do jejich ochranných pásem, je stavebník, nebo jím pověřená třetí osoba, povinen realizovat taková opatření, aby mohla být prováděna údržba a opravy SEK, a to i za použití mechanizace, otevřeného plamene a podobných technologií.

#### V. Křížení a souběh se SEK

1. Stavebník, nebo jím pověřená třetí osoba, je povinen v místech křížení PVSEK se sítěmi technické infrastruktury, pozemními komunikacemi, parkovacími plochami, vjezdy atp. ukládat PVSEK v zákonných předpisy stanovené hloubce a chránit PVSEK chráničkami s přesahem minimálně 0.5 m na každou stranu od hrany křížení. Chráničku je povinen utěsnit a zamezit vnikání nečistot.

2. Stavebník nebo jím pověřená třetí osoba, je výslovně srozuměn s tím, že v případě, kdy hodlá umístit stavbu sjezdu či vjezdu, je povinen stavbu sjezdu či vjezdu umístit tak, aby metalické kabely SEK nebyly umístěny v hloubce menší než 0,6 m a optické nebyly umístěny v hloubce menší než 1 m.

3. Stavebník, nebo jím pověřená třetí osoba, je povinen základy (stavby, opěrné zdi, podezdívky apod.) umístit tak, aby dodržel minimální vodorovný odstup 1,5 m od krajního vedení, případně kontaktovat POS.

4. Stavebník, nebo jím pověřená třetí osoba, není oprávněn trasy PVSEK znepřístupnit (např. zabetonováním).

5. Stavebník, nebo jím pověřená třetí osoba, je při křížení a souběhu stavby nebo sítě technické infrastruktury s kabelovodem povinen zejména:

- pokud plánované stavby nebo trasy sítě technické infrastruktury budou umístěny v blízkosti kabelovodu ve vzdálenosti menší než 2 m nebo při křížení kabelovodu ve vzdálenosti menší než 0,5 m nad nebo kdekoli pod kabelovodem, předložit POS zakreslení v příčných řezech,
- do příčného řezu zakreslit také profil kabelové komory v případě, kdy jsou sítě technické infrastruktury či stavby umístěny v blízkosti kabelové komory ve vzdálenosti menší než 2 m,
- neumísťovat nad trasou kabelovodu v podélném směru sítě technické infrastruktury,
- předložit POS vypracovaný odborný statický posudek včetně návrhu ochrany tělesa kabelovodu pod stavbou, ve vjezdu nebo pod zpevněnou plochou,
- nezakrývat vstupy do kabelových komor, a to ani dočasně,
- projednat s POS, nejpozději ve fázi projektové přípravy, jakékoliv výkopové práce, které by mohly být vedeny v úrovni či pod úrovní kabelovodu nebo kabelové komory a veškeré případy, kdy jsou trajektorie podvrtní a protlaků ve vzdálenosti menší než 1,5 m od kabelovodu.

Příloha k Vyjádření 577540/18

Číslo žádosti: 0118 120 412

## Informace k vytyčení SEK

V případě požadavku na vytyčení PVSEK společnosti Česká telekomunikační infrastruktura a.s. se, prosím, obraťte na společnosti uvedené níže.

### Česká telekomunikační infrastruktura a.s. - středisko Čechy jih

se sídlem: Olšanská 2681/6, Praha 3, PSČ 13000

IČ: 04084063

DIČ: CZ04084063

kontakt: tel: 238464572 obslužná doba po-pa 7 - 15 hod

### ARANEA NETWORK a.s. - výhradní dodavatel společnosti Česká telekomunikační infrastruktura a.s.

se sídlem: pobočka Jižní Čechy, Slévarenská 671, 370 01 Č.Budějovice

IČ: 24126039

DIČ: CZ24126039

kontakt: Ing. Vok Zdrahal, mobil 727969750, e-mail: vok.zdrahal@araneanetwork.cz

### Jan Koc

se sídlem: Protivín, Maletice 37, PSČ 39811

IČ: 76621278

DIČ: CZ500912233

kontakt: Jan Koc, mobil: 602 574 682, e-mail: jan.koc@iol.cz

### Montela s.r.o.

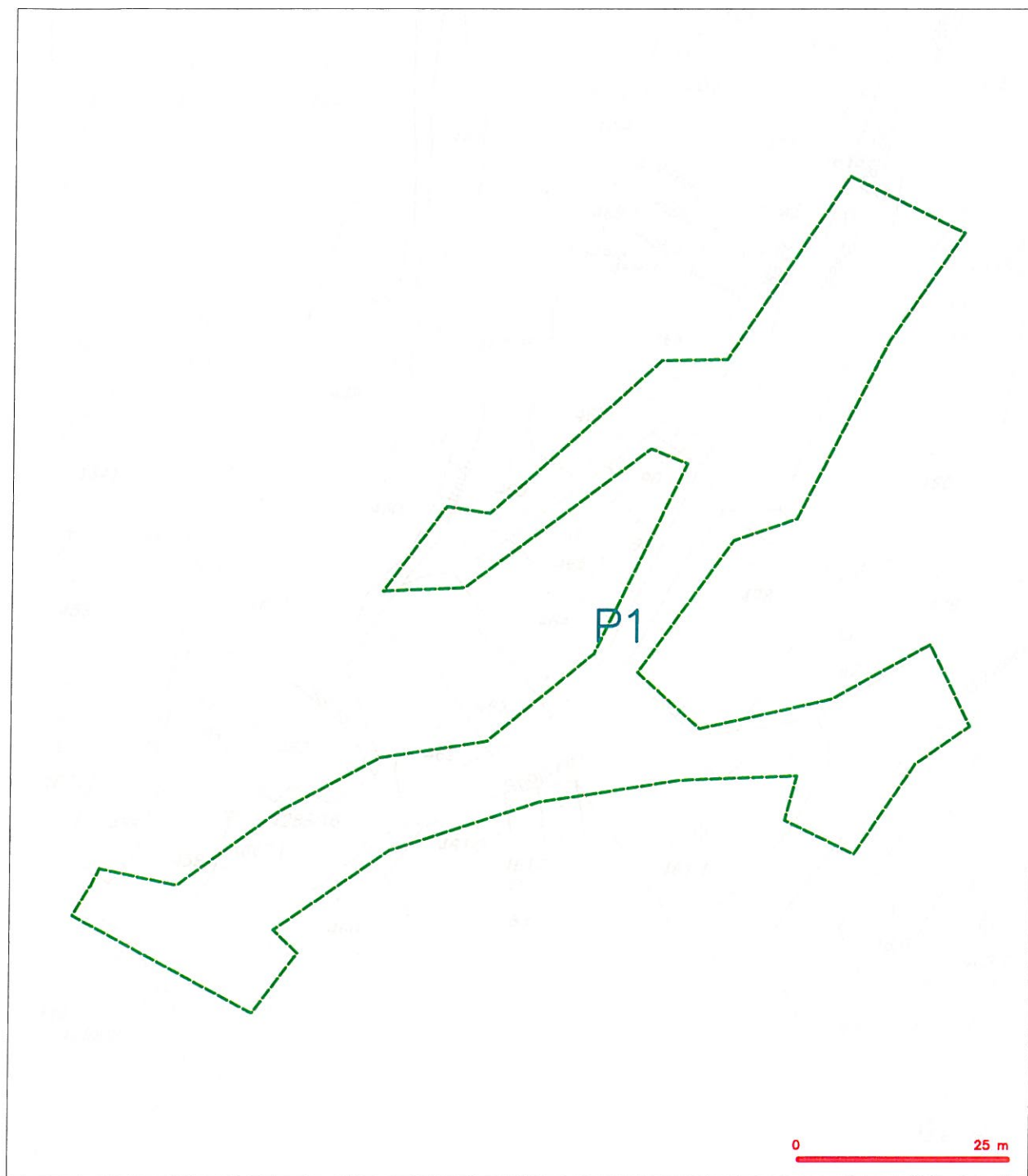
se sídlem: Kněžskodvorská 535/25 , 370 04 České Budějovice

IČ: 14503026

DIČ: CZ 14503026

kontakt: Jana Krásná, tel.: 387020611, mobil: 602167642, e-mail: vytyceni@montela.cz

SITUAČNÍ VÝKRES - ZÁJMOVÉ ÚZEMÍ

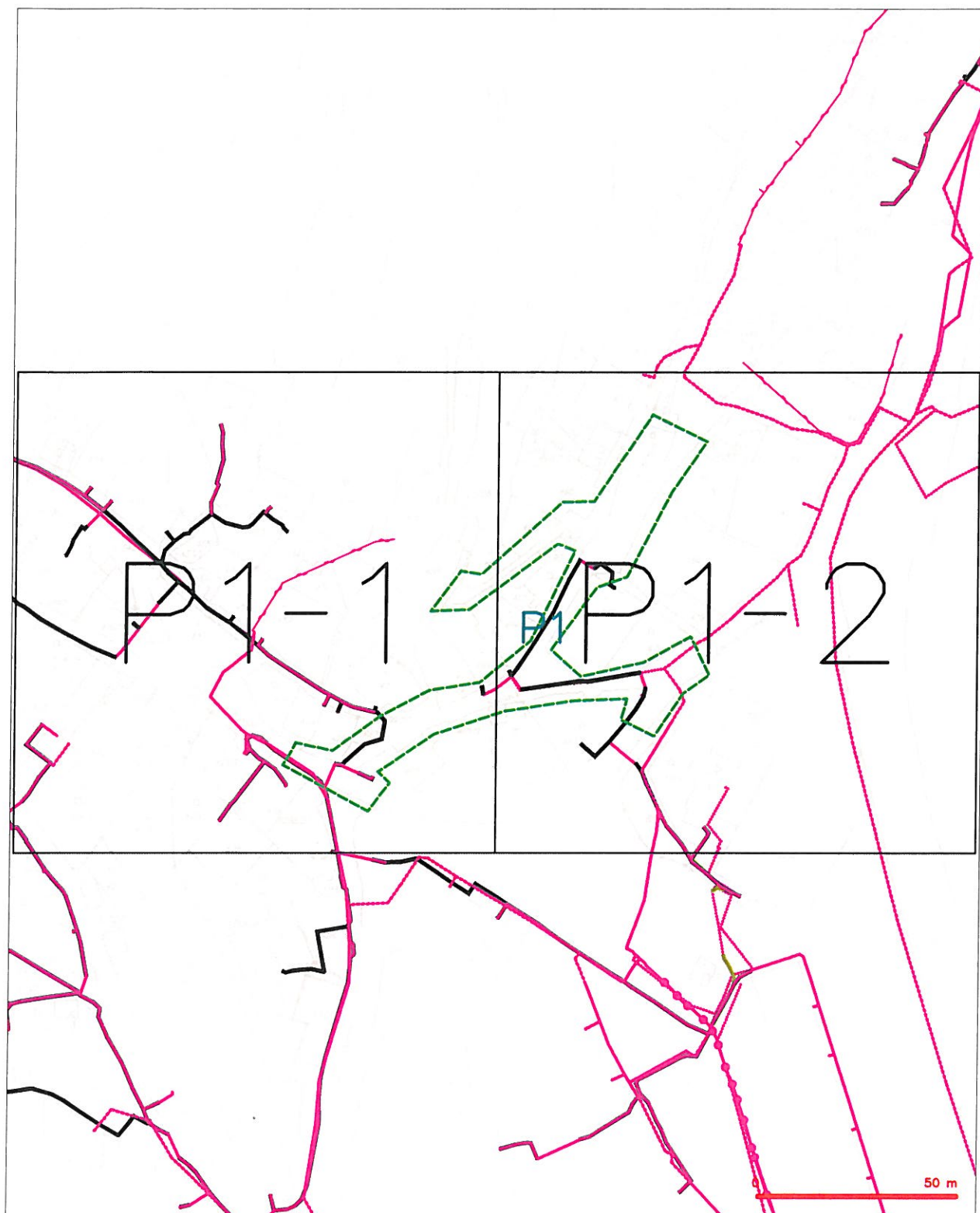


LEGENDA

----- hranice zájmového území z vyjádření

  
Česká telekomunikační infrastruktura a.s.  
Olšanská 2681/5  
130 00 Praha 3  
DIČ: CZ04084063  
96

# SITUAČNÍ VÝKRES - POLYGON 1

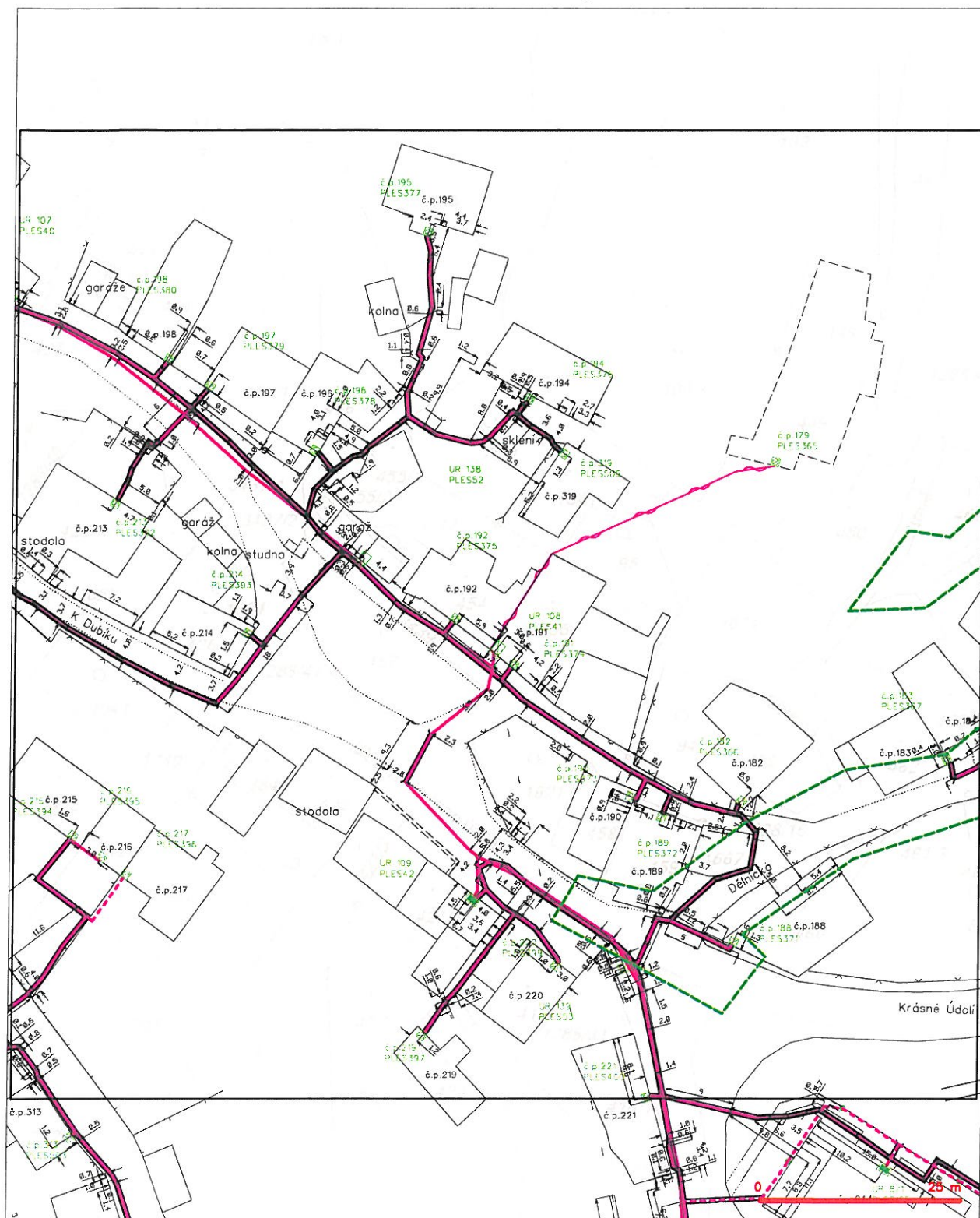








## LEGENDA

- |  |   |  |   |
|--|---|--|---|
|  | hranice odvozeného území k vyjádření  |  | nezaměřený průběh optického kabelu, NEVE tržky nebo svazků optického a metalického kabelu |
|  | NV přípojná území a NV přípoju CETN   |  | radlové síť, ucelované půlmo, radlové síť   |
|  | zaměřený průběh metalického kabelu  |  | nezaměřený síť  |
|  | zaměřený průběh optického kabelu, NEVE tržky nebo svazků optického a metalického kabelu |  | neurovnovávané síť  |
|  | nezaměřený průběh metalického kabelu  |  | pozemní síť ovl'  |
|  | nezaměřený síť ovl'   |  | síť s NV  |
|  |   |  | Asfaltový kabelový  |

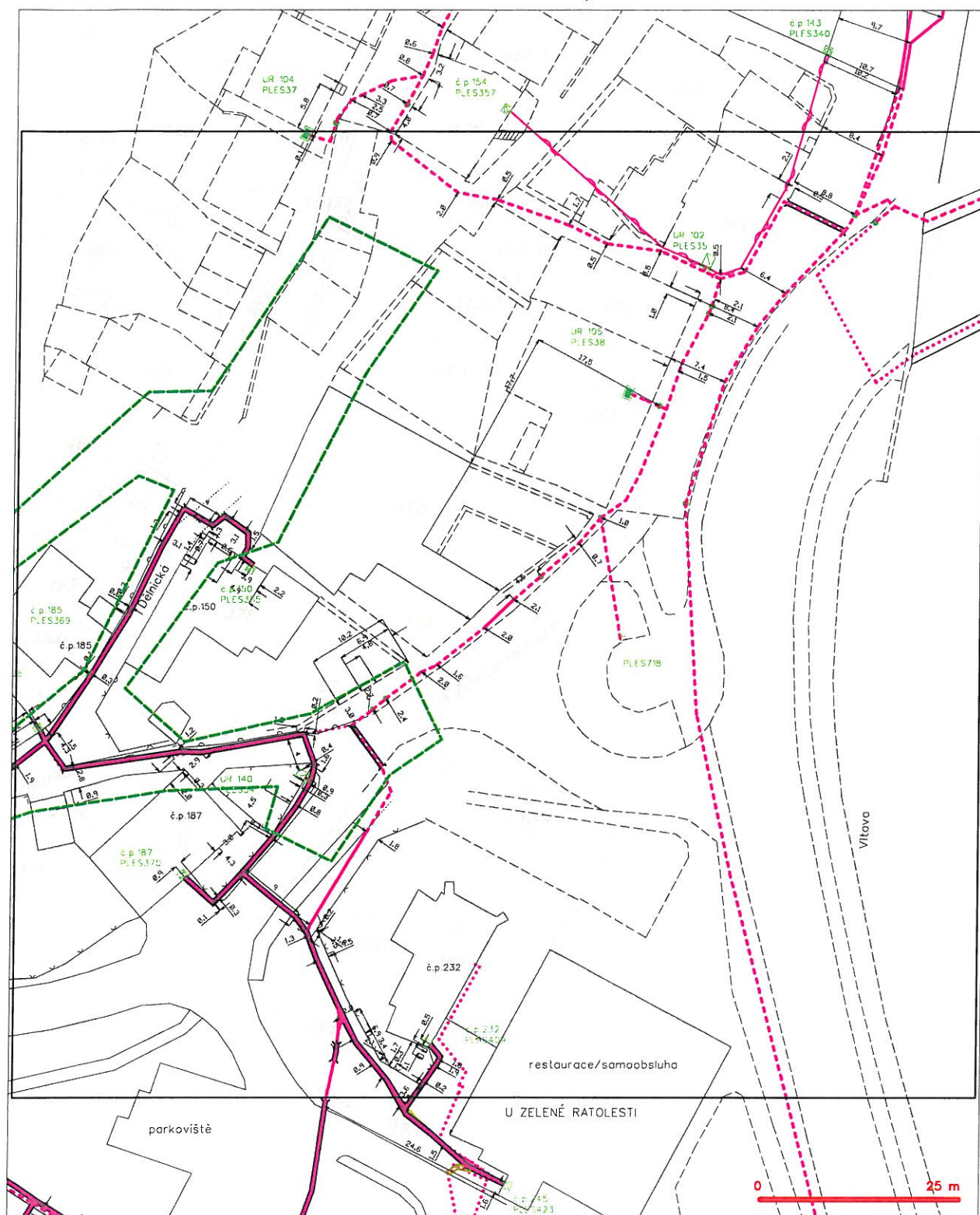


SITUAČNÍ VÝKRES - POLYGON 1, list kladu P1-1



- |   |   |   |   |
|---|---|---|---|
|  | hranice zdířavého území a vyznačení           |  | nezaměřený průběh optického kabelu, NDPE trubky |
|  | NV přípojná, území s NV přípojnou ČSTN        |  | možná změna optického a metalického kabelu      |
|  | zaměřený průběh metalického kabelu            |  | rozdávčí síť, nezaměřeno rozdávčí síť           |
|  | zaměřený průběh optického kabelu, NDPE trubky |  | nezaměřeno síť                                  |
|  | možná změna optického a metalického kabelu    |  | naprogramovaná síť                              |
|  | nezaměřený průběh metalického kabelu          |  | podzemní síť číží                               |
|  | nezaměřeno síť číží                           |  | síť s NV  |

SITUAČNÍ VÝKRES - POLYGON 1, list kladu P1-2



- |  |  |  |  |
|--|--|--|--|
|  | branice zdymadového ústrojí s vyřizování   |  | neměřený průběh optického kabelu, NDCP trubky nebo součet optického a metalotického kabelu |
|  | NV přípojka, ústrojí s NV přípojkou CEN  |  | rozdávčí síť, ochranná písma rozdělovací síti  |
|  | naměřený průběh metalotického kabelu   |  | nosiční síť  |
|  | naměřený průběh optického kabelu, NDCP trubky nebo součet optického a metalotického kabelu |  | napravo-ovazovací Aspekt, kabeľovod  |
|  | neměřený průběh metalotického kabelu   |  | podměrná síť čísl  |
|  | nosiční síť čísl   |  | sítě s NV  |





Michal Šlinc  
Tř.5.května 629  
37382 Včelná

Váš dopis značka / ze dne	Naše značka	Vyřizuje / linka	Místo odeslání / dne
0000240919/ 3.4.2018	0000019402	Jelínková / 251 618 458	Praha / 3.4.2018

### Vyjádření k existenci sítí

vydané podle § 161 zákona č. 183/2006 Sb., o územním plánování a stavebním řádu (stavební zákon)

**Název akce:** Rekonstrukce místních komunikací a vybraných inženýrských sítí ve městě Český Krumlov-část KRÁSNÉ ÚDOLÍ - ul.Dělnická I., Strmá  
**Důvod žádosti:** Existence sítí

Vážený pane/ Vážená paní,

na základě Vaší žádosti Vám sdělujeme, že v místě uvažované stavby (definované polygonem zakresleným v žádosti, která je nedílnou přílohou tohoto vyjádření) se **nenachází** žádné elektrické zařízení v majetku provozovatele přenosové soustavy ČEPS, a.s., ani jeho ochranné pásmo. Z hlediska rozvojových zájmů společnosti ČEPS, a.s. **bez připomínek**.

Toto vyjádření vydala společnost HRDLIČKA, spol. s r.o. v zastoupení společnosti ČEPS, a.s. dne 3.4.2018. Vyjádření má platnost 12 měsíců od data vydání.



Elektronicky podepsal(a) Hrdlička spol.s r.o.  
Datum: 3.4.2018 12:03:32 CEST

V případě dotazů kontaktujte zákaznické centrum společnosti HRDLIČKA, spol. s r.o.:

Jana Jelínková  
Za Lužinami 1084/33  
155 00 Praha 5 – Stodůlky  
tel.: +420 251 618 458  
e-mail: [info@mawis.eu](mailto:info@mawis.eu)



Vyřizuje: Dundáček Petr

E-mail: petr.dundacek@t-mobile.cz

Michal Šlinc  
Tř.5.května č.p.629  
37382 Včelná

Naše značka: **E12800/18**

V Praze dne: **3.4.2018**

**Vyjádření a stanovení podmínek pro udělení souhlasu s umístěním stavby v ochranném pásmu  
sítě technické infrastruktury ( TI ) společnosti T-Mobile Czech Republic a.s.**

Vydané podle § 101 ZÁKONA Č. 127/2005 Sb., o elektronických komunikacích a o změně některých souvisejících zákonů ( zákon o elektronických komunikacích – dále jen ZEK ), ve znění pozdějších předpisů a §161 zákona č. 183/2006 Sb., o územním plánování a stavebním řádu ( stavební zákon) či dle dalších příslušných právních předpisů

**Věc:** Rekonstrukce místních komunikací a vybraných inženýrských sítí ve městě Český Krumlov-část KRÁSNÉ ÚDOLÍ - ul.

Stupeň: Jiný důvod

Na základě předložených projektových podkladů dáváme **souhlasné stanovisko k vydání Územního souhlasu / rozhodnutí (Stavebního povolení) a následně souhlas s realizací stavby.**

Dle předložených dokladů nedojde ke kolizi s technickou infrastrukturou společnosti **T-Mobile Czech Republic a.s.**

Toto stanovisko má platnost 1 rok.

Vydané stanovisko nelze prodloužit. Po uplynutí platnosti zadejte žádost o nové stanovisko.

**T-Mobile**  
T-Mobile Czech Republic a.s.  
Tomčikova 2144/1  
148 00 Praha 4  
IČ 649 49 961, DIČ CZ64949681

.....  
Ochrana sítí

Technologický úsek

**V případě doplňujících dotazů vždy uvádějte v „Předmětu“ e-mailu číslo jednací.**



Michal Šlinc

Tř.5.května 629  
Včelná

Dne: 03.04.2018

Vaše č.j.:

Sp.zn: 5758/18

Kontaktní osoba: Zuzana Bednářová

Email: zuzana.bednarova@ceproas.cz, 221/968 250

**Věc: Rekonstrukce místních komunikací a vybraných inženýrských sítí ve městě Český Krumlov-část KRÁSNÉ ÚDOLÍ - ul.Dělnická I., Strmá - Projekt**

K výše uvedené žádosti sdělujeme, že v dotčeném k. ú. Český Krumlov v místě řešeném žádostí, se nenachází podzemní dálkové zařízení ani nadzemní objekty ČEPRO, a. s., ani jiné zájmy ČEPRO, a. s.

S pozdravem

ČEPRO, a. s.

Zájmové území:

POLYGON((-770332.11 -1183257.93,-770318.97 -1183249.24,-770308.66 -1183243.74,-770289.98 -1183238.2,-770281.31 -1183233.06,-770271.19 -1183211.91,-770265.04 -1183214.4,-770307.31 -1183228.86,-770309.93 -1183225.34,-770293.54 -1183211.57,-770267.76 -1183205.69,-770264.43 -1183197.52,-770260.51 -1183189.34,-770246.7 -1183193.04,-770255.81 -1183208.44,-770260.77 -1183212.71,-770270.12 -1183231.24,-770264.84 -1183233.36,-770229.27 -1183229.38,-770231.65 -1183235,-770245.71 -1183250.31,-770253.97 -1183246.78,-770254.97 -1183242.47,-770265.68 -1183242.81,-770284.63 -1183246.18,-770301.46 -1183251.38,-770316.86 -1183260.55,-770321.25 -1183264.2,-770319.06 -1183267.78,-770323.22 -1183272.65,-770336.16 -1183282.72,-770332.11 -1183257.93))



Dělnická č. p. 213, č. or. 12  
170 04 Praha 7  
Česká republika

Fax: +420 221 968 300  
E-mail: ceproas@ceproas.cz  
<http://www.ceproas.cz>

Zapsáno v Obchodním  
rejstříku vedeném  
Městským soudem v Praze,  
oddíl B, vložka 2341.

IČ: 60193531  
DIČ: CZ60193531

Váš dopis Č.j.:

Ze dne:

Číslo jednací:

Vyřizuje:

Tel.:

Fax:

E-mail:

Datum:

03.04.2018

O18070068381

Libuše Podhradská (A)

tel.: +420 387 761 745

fax: +420 387 761 225

libuse.podhradska@cevak.cz

03.04.2018

Michal Šlinc

tř. 5. května č.p. 629

373 82 Včelná

**Český Krumlov, parc. č. 1288/16, Rekonstrukce místních komunikací a vybraných inženýrských sítí ve městě Český Krumlov-část KRÁSNÉ ÚDOLÍ - ul.Dělnická I., Strmá (zákres sítí - bez záměru napojení na vodohospodářské sítě)**

Investor: Michal Šlinc, Včelná, Včelná, tř. 5. května, č.p. 629, 37382

V příloze jsou orientačně zakresleny vodohospodářské sítě pro veřejnou potřebu, které v zájmovém území provozuje společnost ČEVAK a.s. V situaci nemusí být zakresleny všechny vodovodní a kanalizační přípojky. Jejich polohu si můžete ověřit dotazem u jejich vlastníků.

**V průběhu provádění přípravných prací respektujte následující podmínky:**

- Z předložené žádosti není patrný záměr investora. Proto **je nutné předložit projektovou dokumentaci, ve které bude jednoznačně znázorněné prostorové uspořádání plánovaných vedení a staveb s vodohospodářskými sítěmi.** Součástí řešení bude okótovaný výkres.
- Před zpracováním projektové dokumentace bude na místě provedeno vytyčení sítí. Vytyčení vodohospodářských sítí pro veřejnou potřebu provede ČEVAK a.s. - Čestmír Kodada, tel. 606 913 111, cestmir.kodada@cevak.cz (vytyčení je potřeba objednat nejméně deset dní předem).
- Pokud máte zájem o výdej digitálních dat vodohospodářských sítí, obraťte se na pracovníky společnosti ČEVAK a.s. - (Vojtěch Jánošík, tel. 387 761 754, vojtech.janosik@cevak.cz). Příslušní pracovníci Vám na základě tohoto vyjádření poskytnou výdej dat v digitální podobě.
- Případná bezvýkopová technologie bude navržena dle požadavků společnosti ČEVAK a.s. Ing. Jiří Bicek, tel. 606913108, jiri.bicek@cevak.cz, po vytyčení vodohospodářských sítí.
- Na základě zákona č. 274/2001 Sb. § 23 je v ochranném pásmu vodovodního řádu nebo kanalizační stoky (VH sítě) zakázáno provádět zemní práce, stavby, umísťovat konstrukce nebo jiná podobná zařízení či provádět činnosti, které omezují přístup k VH sítím, nebo které by mohly ohrozit jejich technický stav nebo plynulé provozování, vysazovat trvalé porosty, provádět skládky mimo jakéhokoliv odpadu, provádět terénní úpravy, bez písemného souhlasu vlastníka VH sítí nebo provozovatele.
- Pro konečné řešení trasy požadujeme min. boční odstup od sítí v naší správě 1,5 m. Tam, kde není možné dodržet ochranné pásmo, požadujeme dodržet minimální odstup 0,6 m od líce potrubí a řešit zvýšenou ochranu navrženého vedení uložením do chráničky. V místech křížení vedení a vodovodních nebo kanalizačních přípojek požadujeme opatřit vedení výstražnou fólií a uložit ho do ochranných betonových korýtek popřípadě chráničky.
- V případě umístění sloupů či pilířků do ochranného pásma vodohospodářských sítí je nutné navrhované řešení předložit k odsouhlasení. Křížení je nutno řešit kolmá.
- Pro prostorové uspořádání sítí technického vybavení je nutné respektovat normu ČSN 73 6005.
- Další stupeň projektové dokumentace požadujeme předložit k vyjádření.



Toto vyjádření společnosti ČEVAK a.s. má platnost 2 roky ode dne vydání a nenahrazuje vyjádření k projektové dokumentaci pro územní řízení, ohlášení stavby popř. stavební povolení.

S pozdravem

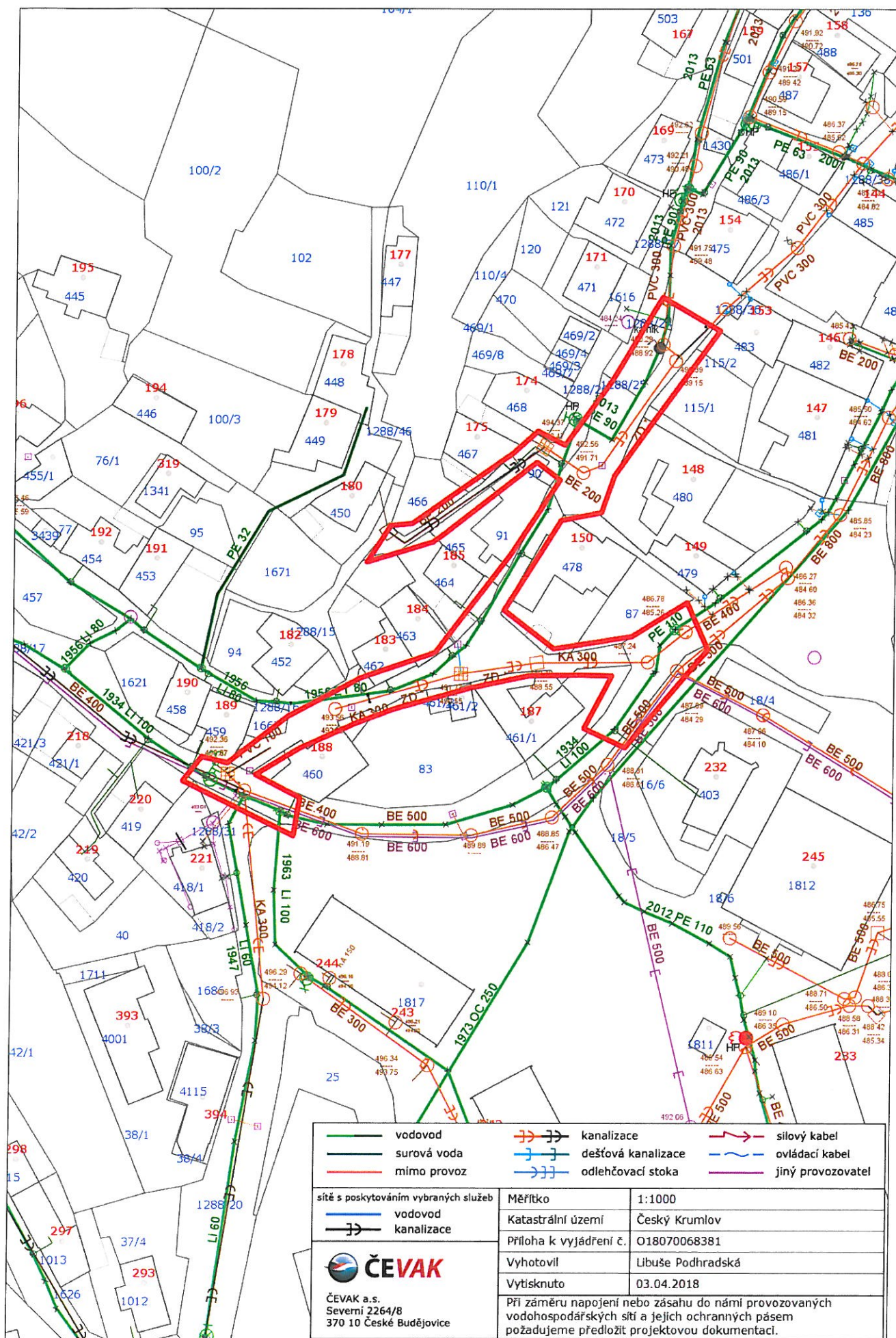
Libuše Podhradská  
referent vyjadřovací činnosti

Přílohy: Mapa\_O18070068381.pdf

**ČEVAK a.s.**  
Severní 8/2264, 370 10 České Budějovice  
IČ: 608 49 657 DIČ: CZ60849657  
zapsaná v OR u KS Č. Budějovice  
oddíl B, vložka 657

v. z.







Michal Šlinc  
tř.5.května 629  
373 82 Včelná

Naše značka:  
2981/18/OVP/N

Datum:  
3.4.2018

Toto vyjádření je vydáváno ve smyslu zákona č. 458/2000 Sb. a zákona č. 183/2006 Sb.,  
má platnost 2 roky od data jeho vydání.

Věc: Rekonstrukce místních komunikací a vybraných inženýrských sítí ve městě Český  
Krumlov-část KRÁSNÉ ÚDOLÍ - ul.Dělnická I., Strmá

okres: Český Krumlov  
k.ú.: Český Krumlov

NEZASAHUJE do bezpečnostního pásma VTL plynovodu a ochranného pásma  
telekomunikačního vedení NET4GAS, s.r.o.

V další korespondenci uvádějte vždy číslo našeho vyjádření.

**NET4GAS, s.r.o.**  
Na Hřebenech II 1718/8, P.O.BOX 22  
140 21 Praha 4 - Nusle  
IČ: 27260364  
DIČ: CZ27260364 (43)

Aleš Novák  
Manažer, Dokumentace soustavy

Žádosti o vyjádření k VTL plynovodům a telekomunikačnímu vedení NET4GAS, s.r.o. zasílejte pomocí  
elektronické podatelny: [www.net4gas.cz](http://www.net4gas.cz) (Přeprovádní soustava - Žádost o vyjádření).

**JIHOČESKÝ VODÁRENSKÝ SVAZ**

S. K. Neumanna 19, 370 01 České Budějovice  
tel.: + 420 386 102 430, fax: + 420 386 102 439  
www.jvs.cz, e-mail: info@jvs.cz

Michal Šlinc  
tř. 5. května č.p. 629  
Včelná  
37382

Vaše značka:

Naše značka:  
2018/798Vyřizuje:  
A. Chalupová  
724 909 851České Budějovice:  
03.04.2018

**Věc:** Rekonstrukce místních komunikací a vybraných inženýrských sítí ve městě Český Krumlov - část KRÁSNÉ ÚDOLÍ - ul.Dělnická I., Strmá  
**Lokalita:** Kú: Český Krumlov, parc. č. 1288/16

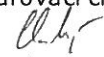
Na základě Vaší žádosti Vám sdělujeme, že Vámi uvedené zájmové území se nachází **mimo ochranná a technickobezpečnostní pásma inženýrských sítí** v majetku Jihočeského vodárenského svazu (JVS).

Upozorňujeme, že se v zájmovém území nacházejí sítě ve správě ČEVAK a.s., Severní 8/2264, 370 10 České Budějovice, pokud budete mít zájem o stanovisko této společnosti můžete využít vyjadřovací portál na stránkách [www.cevak.cz](http://www.cevak.cz)

Toto vyjádření společnosti JVS má platnost 2 roky ode dne vydání.

S pozdravem

Andrea Chalupová  
referent vyjadřovací činnosti

  
Jihočeský vodárenský svaz  
S. K. Neumanna 19 (18)  
370 01 České Budějovice  
IČ 490 21 117 DIČ CZ49021117





**Michal Šlinc**  
**Tř.5.května 629**  
**373 82 Včelná**

V Praze, 3.4.2018

Naše zn.: **MW000008094875891**

Věc: vyjádření k žádosti k akci **"Rekonstrukce místních komunikací a vybraných inženýrských sítí ve městě Český Krumlov-část KRÁSNÉ ÚDOLÍ - ul.Dělnická I., Strmá"**

Sdělujeme Vám, že společnost Vodafone Czech Republic a.s., se sídlem Praha 5, náměstí Junkových 2, IČ: 25788001, zapsaná dne 13.8. 1999 v obchodním rejstříku vedeném Městským soudem v Praze pod spisovou značkou B.6064 na základě předložené dokumentace ze dne **3.4.2018**

**souhlasí s realizací projektu.**

Ve vámi zadaném zájmovém území a v uvedené výšce (výška stavby: 0 m, výška jeřábu: 0 m) se nenachází žádné podzemní ani nadzemní vedení naší společnosti.

Platnost vyjádření je **1 rok** od data vydání.

S pozdravem

v.z. Nora Hlásenská  
Vodafone Czech Republic a.s.  
Technická 23  
616 00 Brno

  
**Vodafone Czech Republic a.s.**  
náměstí Junkových 2, 155 00 Praha 5  
IČO: 25788001, DIČ: CZ25788001  
tel.: 776 971 111, fax: 776 971 922  
-FC-

Tel.: 775 012 847  
E-mail: east@vodafone.cz

**Seznam příloh/přiložených souborů:**

Zadost\_MW000008094875891.pdf



## KABELOVÁ TELEVIZE

Bezdrovská 1082/9, 370 11 České Budějovice  
+420 385 524 086, **FAX:** +420 385 521 323  
vyjadreni@elsatnet.cz, **WEB:** www.elsat.cz  
**IČO:** 13497766, **DIČ:** CZ13497766

Michal Šlinc  
Tr.5.kvetna 629  
37382 Včelná  
vlkova@ap2projekt.cz

V Č.Budějovicích 5.4.2018

**Rekonstrukce místních komunikací a vybraných inženýrských sítí ve městě Český Krumlov-část KRÁSNÉ ÚDOLÍ - ul.Dělnická I., Strmá**

**-vyjádření k sítím Elsat s.r.o. :**

V zájmovém území nemáme síť.

S pozdravem

Ing. Trapl

export  **ELSAT**  
ELSAT spol. s r.o.  
KABELOVÁ TELEVIZE  
Bezdrovská 1082/ 9  
370 11 České Budějovice  
IČO: 134 97 766



Michal Šlinc  
Michal Šlinc  
Tř.5.května 629 629  
373 82 Včelná

---

Číslo jednací 1201805817

Datum 9.4.2018

Vyřizuje Jiří Cipín

telefon +420 972 544 417

e-mail Jiri.Cipin@cdt.cz

---

Věc: **Souhrnné stanovisko k existenci komunikačního vedení a zařízení ve správě ČD - Telematika a.s. k předprojektové přípravě, studii.**

Název stavby: **Rek.místních kom a inž sítí ve městě Č.Krumlov-č. KR ÚDOLÍ-ul.Dělnická I.,Strmá**

Při realizaci výše uvedené stavby **NEDOJDE** ke styku se sítí elektronických komunikací, která je chráněna ochranným pásmem dle §102 zák. č. 127/2005 Sb., o elektronických komunikacích.

Toto vyjádření platí pouze pro dokumentaci ověřenou společností ČD - Telematika a.s. a pro rozsah prací na ní vyznačených.

Vyjádření je platné pouze pro zájmové území vyznačené žadatelem včetně důvodu stanoveného žadatelem.

**Vyjádření pozbývá platnosti dne 9.4.2020**

ČD - Telematika a.s.  
Pernerova 2819/2a  
130 00 Praha 3

**www.cdt.cz**

Michal Šlinc  
Tř.5.května 629  
37382 Včelná

Váš dopis značky / ze dne	Naše značka	Vyřizuje	Místo odeslání / dne
0000048127 / 04.04.2018	UPTS/OS/191486/2018	Simona Hulíková	Praha / 09.04.2018

**Věc: Vyjádření k existenci podzemních sítí spol. České Radiokomunikace, a.s.**


Účel: Existence sítí

**Akce: Rekonstrukce místních komunikací a vybraných inženýrských sítí ve městě Český Krumlov-část KRÁSNÉ ÚDOLÍ - ul.Dělnická I., Strmá**

K Vaší žádosti o vyjádření k existenci sítí Vám sdělujeme, že ve Vámi vyznačeném/řešeném území nedojde ke styku s žádným podzemním vedením/zařízením v naší správě.

S pozdravem

Za správnost:

  
České Radiokomunikace a.s.  
Skokanská 2117/1  
169 00 Praha 6  
(54)

Ing. Houžvička Tomáš  
Senior specialista ATP

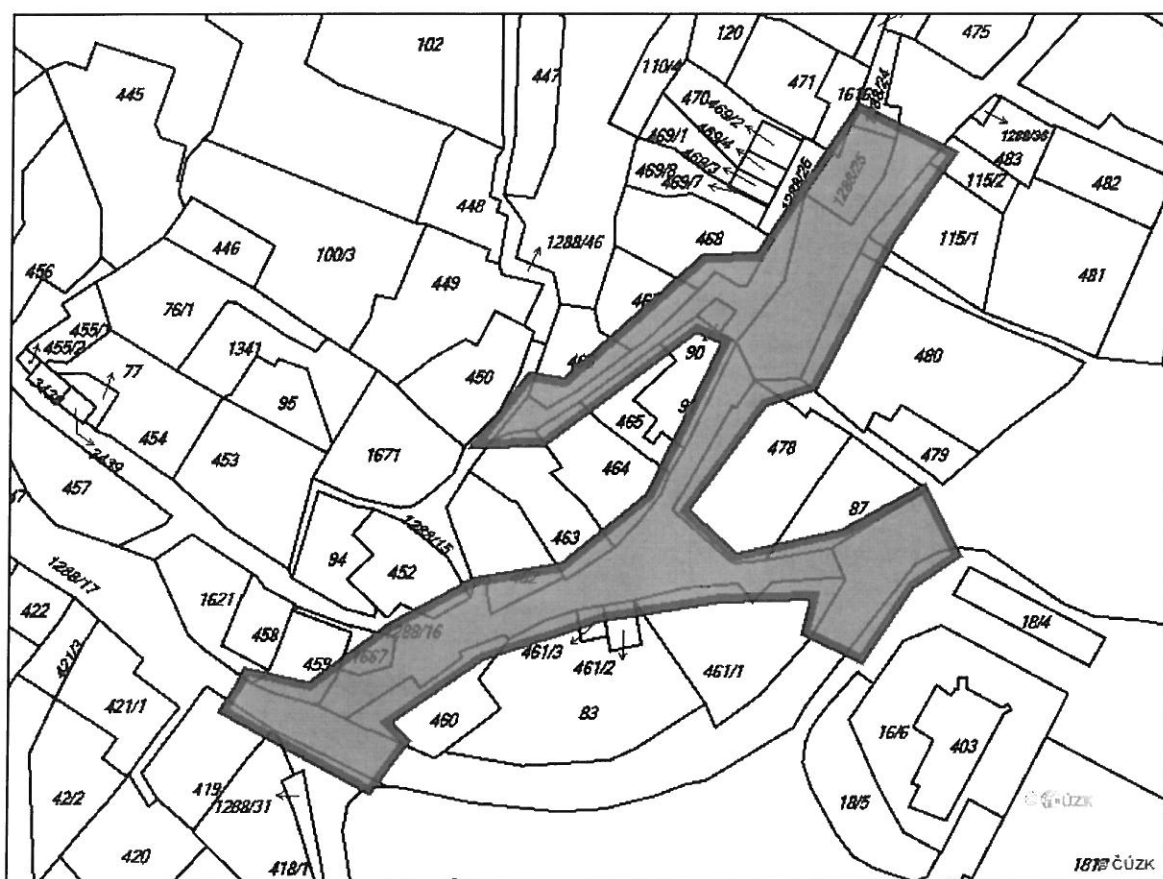
Příloha: Daňový doklad

**Platnost tohoto vyjádření je jeden rok od data vystavení, tj. do 09.04.2019**

PIN: 5190

Úhradu částky za vyjádření provedte na účet Českých Radiokomunikací, a.s. Číslo účtu Českých Radiokomunikací, a.s. vč. variabilního symbolu naleznete na příloženém Zjednodušeném daňovém dokladu.

## Zájmové území



**České Radiokomunikace a.s.**  
Skokanská 2117/1, 169 00 Praha 6 - Břevnov  
Tel: +420 242 411 111 | Fax: +420 242 417 595

2/2

Michal Šlinc  
Tř.5.května 629  
37382 Včelná

NAŠE ZNAČKA  
240919

VYŘIZUJE  
Václav Rendl  
774504871

ČESKÉ BUDĚJOVICE  
09.04.2018

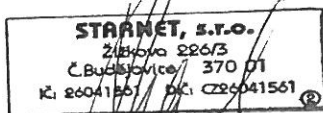
Dobrý den,

Na základě Vaší žádosti o vyjádření na akci: Rekonstrukce místních komunikací a vybraných inženýrských sítí ve městě Český Krumlov-část KRÁSNÉ ÚDOLÍ - ul.Dělnická I., Strmá ze dne 03.04. 2018 Vám sdělujeme, že v uvedených lokalitách (předložená dokumentace s vyznačeným zájmovým územím)

**NEDOJDE**

ke střetu s našimi datovými sítěmi, a nemáme k ní žádné připomínky.

Příloha: 1. faktura- daňový doklad



S pozdravem

Václav Rendl  
Správa optické sítě  
[vaclav.rendl@starnet.cz](mailto:vaclav.rendl@starnet.cz)

# VYJÁDŘENÍ CIZÍ SUBJEKTY

**Carthamus a.s.**  
**carthamus** 

fakturační adresa:

<b>Carthamus a.s.</b>	<b>Václavské</b>
<b>IČO:27062970</b>	<b>náměstí 775/8</b>
<b>DIČ:CZ27062970</b>	<b>110 00 Praha1</b>
<b>tel/fax:224 819 622</b>	

ev.č.: **ckdk206 /2018**

*Adresát:*

Jmeno: **Michal Šlinc**  
Adresa: Tr.5.května 629  
PSČ: 373082 Včelná  
Vyřizuje Šlinc Michal  
mobil: 776019752      pevná:  
e-mail: **vlkova@ap2projekt.cz**  
IČO: 71433201  
DIČ:

*Odesílatel: doručovací adresa*

Jmeno: **Carthamus a.s.**  
Adresa: Přísečná 68 Energoblok Domoradice  
PSČ: 381 01      město: Český Krumlov  
Vyřizuje: p.Jan Kordina  
mobil: 724 477 995  
e-mail: **kordina@carthamusas.cz**  
IČO: 27062970  
DIČ: CZ27062970

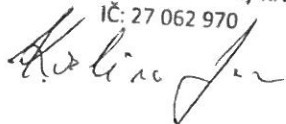
## Vyjiádření o existenci podzemních sítí ve správě f.Carthamus a.s.

V zájmovém území dle zaslaných mapových listů  
přiložených k Vaší žádosti na akci  
Český Krumlov přísečná přeložka silnice  
se nenachází parovody ani teplovody ve správě  
firmy CARTHAMUS a.s. provoz Domoradice.

S pozdravem  
Kordina Jan

**poznámka:**

**Podpis:**

<p>CARTHAMUS a.s. ® Energoblok Domoradice Přísečná 68, 381 01 Český Krumlov IČ: 27 062 970</p> 
--

**datum:** 23.5.2018

**č.ev.** **ckdk206**



## Služby města Český Krumlov s.r.o.

Domoradice 1, 381 01 Český Krumlov

Váš dopis zn.

Naše značka

Vyřizuje

v Českém Krumlově dne

Bílek Vladimír

24.4.2018

Věc: vyjádření k technické infrastruktuře na akce:

komunikace Nad Schody ev. číslo žádosti 0000240910 ,

komunikace Krásné Údolí, Dělnická, Strmá ev.č.žádosti 0000240919,

Byly Vám provedeny zákresy sítí rozvodu veřejného osvětlení , které jsou v naší správě. Jako správci sítí VO požadujeme v těchto lokalitách instalovat stožáry a svítidla typ Pechlát .

Za Služby města Český Krumlov s.r.o.

Bílek Vladimír

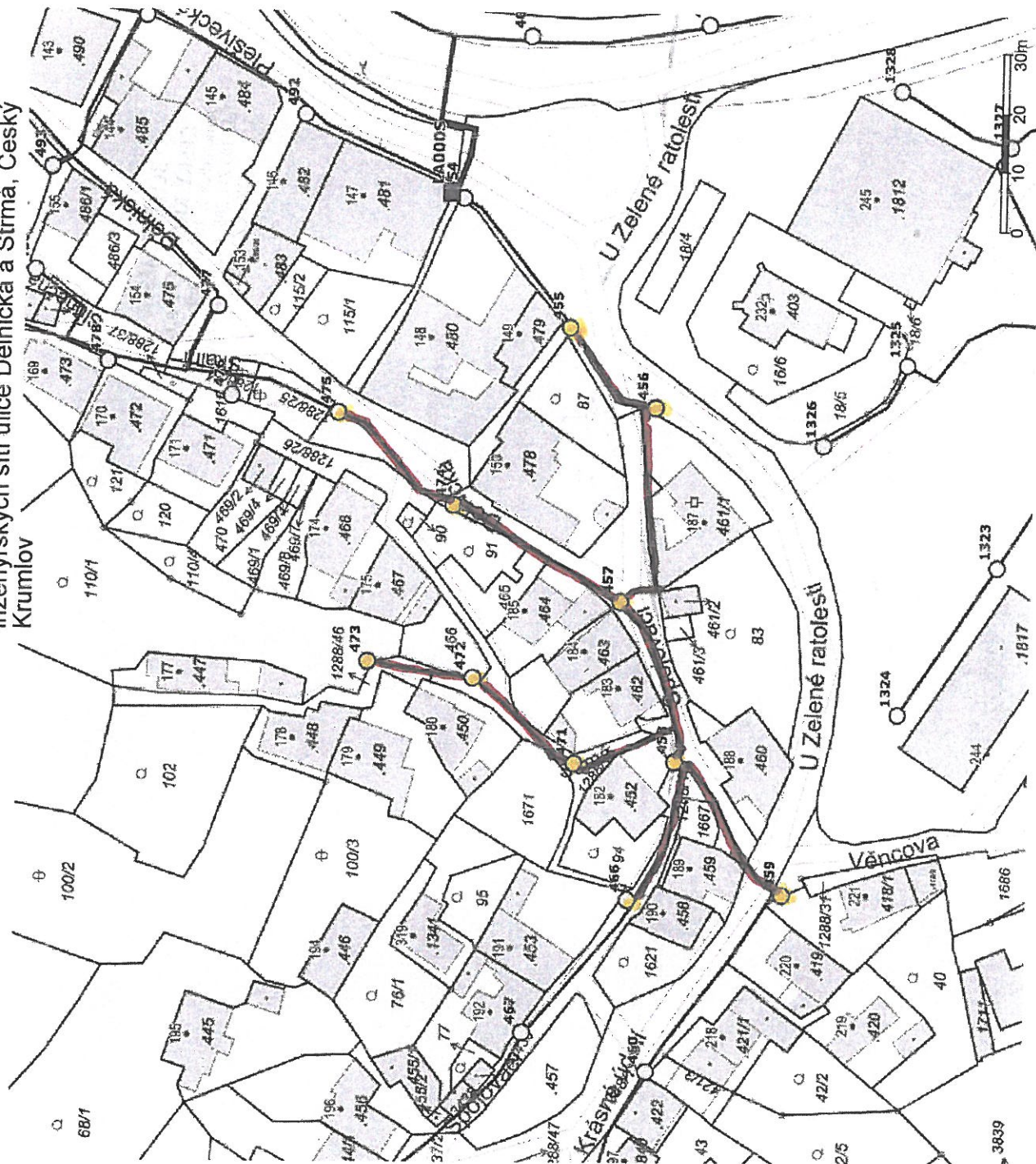
**SLUŽBY MĚSTA ①**  
**ČESKÝ KRUMLOV s.r.o.**  
Domoradice 1, 381 01 Český Krumlov  
Tel.: 380 711 285, Tel./fax: 380 726 342  
DIČ: CZ25151321





# Rekonstrukce komunikace a vybraných inženýrských sítí ulice Dělnická a Strmá, Český Krumlov

Vytvořil: Zdeněk Knoch  
Datum: 13.04.2018 08:03  
Měřítko: 1:1000



Správní hranice



Státní hranice



Správní hranice



Obec s rozšířenou působností



Obec s pověř. obecním úřadem



Obec



Závazí Katastrální území



Hranice kat. území



Adresní místa

182/19 Číslo popisné / číslo orientační

E1458 Číslo evidenční

- Definiční body adres RÚIAN

Rozvaděče



Rozvaděče

Kabelové skříně



Kabelové skříně

Stožáry osvětlení

- Stožáry veřejného osvětlení bez lampy

- Stožáry veřejného osvětlení - 1 lampa

- Stožáry veřejného osvětlení - více lamp

Kabely



Katastrální mapa

Az Popisy parcel

- Definiční bod parcel

Vnitřní parcelní kresba



# MĚSTO ČESKÝ KRUMLOV

Odbor investic

Kaplická 439, 381 18 Český Krumlov, tel. 380 766 700, fax. 380 766 701

Michal Šlinc  
Tř. 5. května č. 629  
373 82 Včelná

Váš dopis značky/ze dne	Naše značka	Vyřizuje/telefon/e-mail	Datum
MUCK 18733/5.4.2018	MUCK 18733/2018/OI/ZK	Kmoch/380 766 609 zdenek.kmoch@mu.ckrumlov.cz	10.4.2018


**Věc: Žádost o vyjádření k existenci sítí na akci "Rekonstrukce místních komunikací a vybraných inženýrských sítí ve městě Český Krumlov – část Krásné údolí – ulice Dělnická I a Strmá".**

Město Český Krumlov je vlastníkem vodovodu, kanalizace a veřejného osvětlení, přičemž vyjádření k existenci těchto sítí, popř. podmínky k napojení na tyto sítě, smluvně zajišťují provozovatelé těchto sítí, tj. ČEVAK a.s., provozní stř. Český Krumlov se sídlem Chvalšinská 236, Český Krumlov (vodovod a kanalizace) a Služby Města Český Krumlov s.r.o. se sídlem Domoradice 1, Český Krumlov (veřejné osvětlení).

Toto stanovisko nenahrazuje vyjádření odboru územního plánování a památkové péče Městského úřadu v Českém Krumlově ani stanoviska dalších eventuelních dotčených orgánů státní správy.

S pozdravem

**MĚSTO**  
**Český Krumlov**  
-6-

  
Ing. Petr Pešek  
vedoucí OI MěÚ Č. Krumlov

**Žadatel:**

Šlinc Michal  
Tr. 5. května 629  
37382 Včelná

Energo Český Krumlov s.r.o.  
Pod Kaštany 181  
381 01 ČESKÝ KRUMLOV

Evid. číslo žádosti  
0000240919

Evid. číslo správce  
0010105723

Důvod podání žádosti  
Existence sítí

Žádám vás o vyjádření k technické infrastruktuře z výše uvedeného důvodu pro akci:  
Rekonstrukce místních komunikací a vybraných inženýrských sítí ve městě Český Krumlov-část  
KRÁSNÉ ÚDOLÍ - ul. Dělnická I., Strmá

Doplňkové informace:

Přílohy (názvy souborů příloh)

Způsob převzetí vyjádření: poštou

Poznámka:

S pozdravem

V

dne 3.4.2018 12:00

Šlinc Michal

*Michal Šlinc*  
Tr. 5. května 629  
373 82 Včelná  
IČ: 71433201

Telefon:

Mobil: +420776019752

Fax:

E-mail: vikova@ap2projekt.cz

Dne: 3.4.2018



V UVEDENÉ LOKALITĚ NEMÁ Písešivec, Pod Kaštany 181  
NAŠE SPOLEČNOST ŽÁDNÉ SÍTĚ. 381 01 Český Krumlov  
Ing. Zdeněk Majer – provozní manažer DIČ: CZ48201871

Tato žádost byla vygenerována službou e-UtilityReport, kterou provozuje HRDLIČKA spol. s r. o.

Více informací o službě naleznete na <http://www.mawis.eu>. V případě dotazu či zájmu o příjem žádosti elektronickou cestou,  
kontaktujte zákaznické centrum: tel.: +420 251 618 458, e-mail: [info@mawis.eu](mailto:info@mawis.eu)

**Ministerstvo obrany ČR**  
**Sekce nakládání s majetkem**  
**odbor ochrany územních zájmů**  
Tychonova 1, Praha 6, PSČ 160 01, datová schránka hjyaavk

---

Sp. zn.: 38033/2018-1150-OÚZ-ČB

Pardubice 15. května 2018

Výtisk číslo: 1

Počet listů: 1

Michal Šlinc  
Tř. 5. května 629  
373 82 Včelná

**Závazné stanovisko pro územní řízení, stavební řízení**

**Rekonstrukce místních komunikací a vybraných inženýrských sítí ve městě Český Krumlov - část Krásné údolí, pozemek p.č. 1288/1, /10, /16, ... v k.ú. Český Krumlov - K čj. 0000240919**

**Ministerstvo obrany ČR**, Sekce nakládání s majetkem, odbor ochrany územních zájmů, oddělení ochrany územních zájmů Pardubice, v souladu se zmocněním v § 175 odst. 1 zákona č. 183/2006 Sb., o územním plánování a stavebním řádu (stavební zákon), ve znění pozdějších předpisů (dále jen „stavební zákon“), jako věcně a místně příslušné ve smyslu zákona č. 222/1999 Sb., o zajišťování obrany České republiky, ve znění pozdějších předpisů (dále jen „zákon o zajišťování obrany ČR“), na teritoriu okresů České Budějovice, Český Krumlov, Havlíčkův Brod, Hradec Králové, Chrudim, Jablonec nad Nisou, Jičín, Jihlava, Jindřichův Hradec, Kolín, Kutná Hora, Liberec, Náchod, Pardubice, Pelhřimov, Rychnov nad Kněžnou, Semily, Svitavy, Tábor, Trutnov, Ústí nad Orlicí, Žďár nad Sázavou, a v souladu s Rozkazem ministra obrany č. 39/2011 - Zabezpečení výkonu působnosti MO ve věcech územního plánování a stavebního řádu, v platném znění, **vydává** ve smyslu § 4 odst. 2 písm. a) stavebního zákona pro potřeby vedeného řízení

**souhlasné závazné stanovisko**

**k záměru tak, jak byl doložen v písemné a grafické dokumentaci.**

Odůvodnění:

Ministerstvo obrany ČR v souladu se zmocněním v § 175 odst. 1 stavebního zákona, dle § 161 téhož zákona a zákona o zajišťování obrany ČR provedlo po obdržení vaší žádosti o vydání závazného stanoviska dotčeného orgánu vyhodnocení předloženého záměru, prověřilo evidenci technické infrastruktury v jeho vlastnictví. **Ministerstvo obrany ČR neeviduje inženýrské sítě a podzemní telekomunikační vedení, které by byly s daným stavebním záměrem v kolizi.**

Daný stavební záměr je lokalizován v územích vymezených Ministerstvem obrany ČR v souladu s § 175 stavebního zákona u stavebních úřadů. Tato vymezená území Ministerstva obrany ČR jsou shodná s údaji o území poskytovanými Ministerstvem obrany ČR pro ÚAP a jejich součástí jsou podrobné specifikace podmínek ve vymezeném území Ministerstva obrany ČR a zákonná určení.




Na základě odborného vyhodnocení stavebního záměru Ministerstvo obrany ČR konstatuje, že předložený stavební záměr není v rozporu se zájmy Ministerstva obrany ČR a nekoliduje s ochranou zájmů Ministerstva obrany ČR (viz ÚAP - jev 102a, 119).

Realizace stavebního záměru provedená v souladu s předloženou projektovou dokumentací neohrozí naplnění veřejného zájmu na zajištění obrany a bezpečnosti státu.

**Toto závazné stanovisko Ministerstva obrany ČR je platné 2 roky a musí být vyžádáno znovu, nebude-li během této doby stavba zahájena nebo dojde-li ke změnám v umístění, výšce nebo rozsahu stavby.**

Kontaktní osoba: Ing. Barbora Štroufová, tel.č. 973 321 587

  
Ing. Barbora Štroufová  
rada  
Oddělení ochrany územních zájmů Pardubice

V další korespondenci, týkající se výše uvedené věci, uvádějte odkaz na sp. zn.: 38033/2018-1150-OÚZ-ČB tohoto závazného stanoviska Ministerstva obrany ČR.

Adresa pro doručování:  
Ministerstvo obrany ČR,  
Sekce nakládání s majetkem,  
odbor ochrany územních zájmů,  
oddělení ochrany územních zájmů Pardubice  
Teplého 1899, 530 02 Pardubice  
IČO: 60162694



**UPC Česká republika, s.r.o.**

Závišova 5, 140 00 Praha 4, Česká republika  
IČ: 00562262

T +420 261 107 111 F +420 261 107 100

*zastoupena společností*



**InfoTel, spol. s r.o.**

Novolišeňská 2678/18, 628 00 Brno-Líšeň  
IČ: 46981071

T +420 544 422 111 F +420 544 422 155

**Michal Šlinc**

**Tř.5.května č.p.629**

**37382 Včelná**

## VYJÁDŘENÍ O EXISTENCI VEDENÍ VEŘEJNÉ KOMUNIKAČNÍ SÍTĚ (VVKŠ) A VŠEOBECNÉ PODMÍNKY OCHRANY VEDENÍ VEŘEJNÉ KOMUNIKAČNÍ SÍTĚ SPOLEČNOSTI UPC Česká republika, s.r.o.

vydané podle § 101 zákona č. 127/2005 Sb., o elektronických komunikacích a o změně některých souvisejících zákonů (zákon o elektronických komunikacích), ve znění pozdějších předpisů a § 161 zákona 183/2006 Sb., o územním plánování a stavebním řádu (stavební zákon).

Číslo žádosti: **E005827/18**  
Název akce/stavby: **Rekonstrukce místních komunikací a vybraných inženýrských sítí ve městě Český Krumlov-část KRÁSNÉ ÚDOLÍ - ul.Dělnická I., Strmá**  
Vyřizuje: **Drahoš Anatolij / +420 724 608 031**  
Naše značka:  
Datum: **3.4.2018**  
Umístěno:  
Katastrální území: **Český Krumlov (622931)**  
Číslo parcely:  
Důvod vydání vyjádření: **Jiný důvod**  
Popis důvodu žádosti: **Existence sítí**  
Žádost o souhlas se zjednodušeným územním řízením: **Ne**  
Žádost o souhlas s veřejnoprávní smlouvou: **Ne**

Společnost InfoTel, spol. s r.o. zplnomocněna od 1.3.2017 k zastupování společnosti UPC Česká republika, s.r.o. (dále jen *UPC*) jako vlastníka sítě elektronických komunikací ve správních, stavebně – správních, povolovacích a jiných řízeních na základě Vaší žádosti o vyjádření o existenci sítě po určení a vyznačení zájmového území – předložení projektové dokumentace a na základě stanovení důvodu pro vydání vyjádření vydává **následující vyjádření**:

Dle Vámi předložené dokumentace se v prostoru stavby nenacházejí žádná VVKŠ, která by byla ve vlastnictví UPC.

### Se stavbou souhlasíme

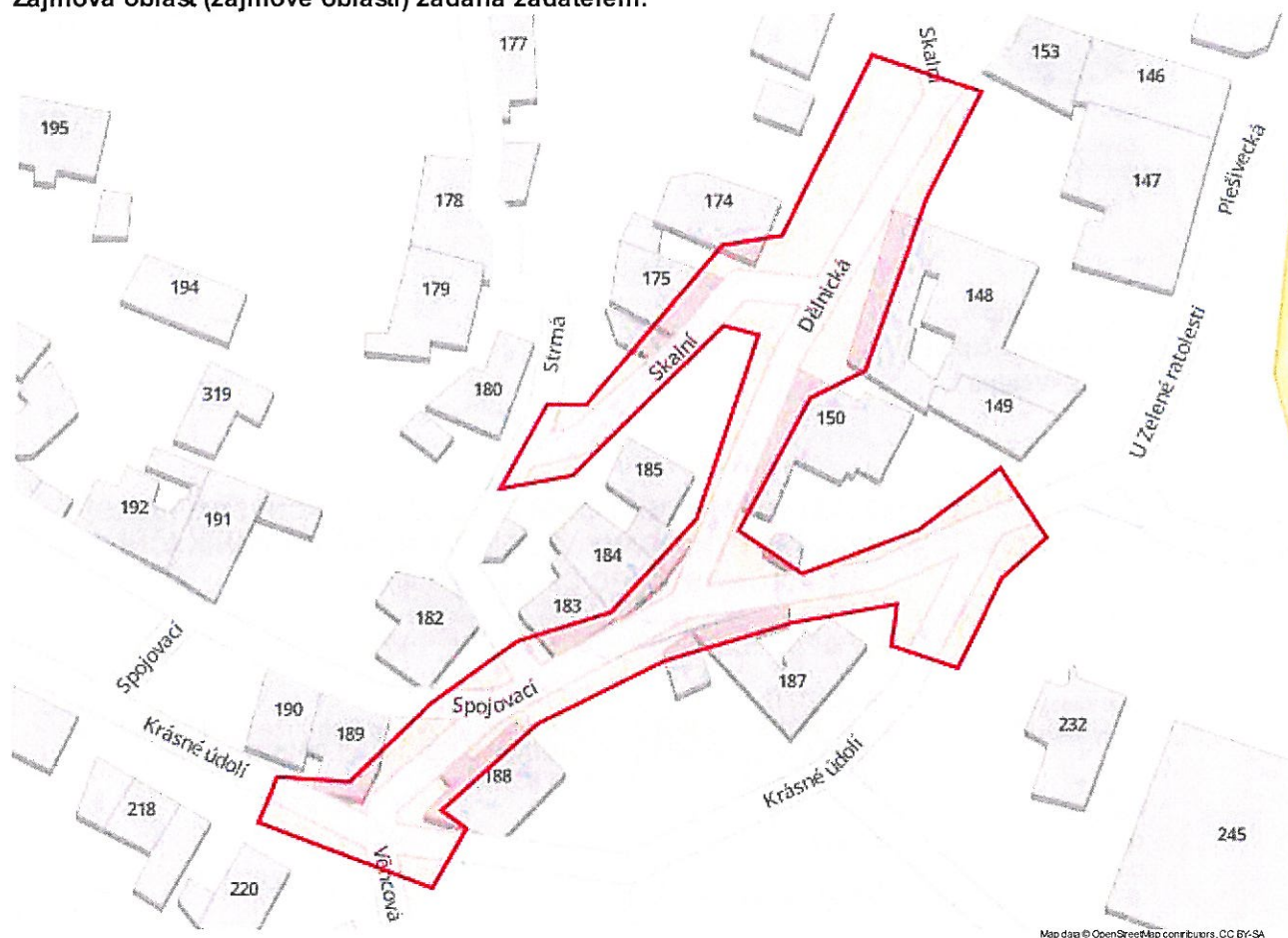
Toto vyjádření se vztahuje k aktuálnímu stavu neexistence VVKŠ ve staveništi předmětné stavby a ke dni zahájení stavby je nutno existenci VVKŠ znovu ověřit.

Toto vyjádření platí 1 rok od data vystavení a pro zájmové území, které je přílohou vyjádření.

**Vyjádření vydala společnost InfoTel, spol. s r.o. dne: 3.4.2018**

**Anatolij Drahoš**

Zájmová oblast (zájmové oblasti) zadaná žadatelem:



Map data © OpenStreetMap contributors, CC BY-SA

Legenda:

— Kabelové trasy      □ Umístění technologie

Geometrie zájmové oblasti (zájmových oblastí) žádosti ve formátu WKT a souřadnicovém systému S-JTSK. Zkopírováním textu lze geometrii zobrazit v jakémkoli softwaru podporujícím formát WKT.

```
GEOMETRYCOLLECTION(POLYGON((-770336.722 -1183254.8933,-770327.3954 -1183256.8777,-770315.4892  
-1183248.1464,-770303.1861 -1183241.598,-770290.4861 -1183239.6136,-770277.7861 -1183229.0964,-770266.6736  
-1183206.2761,-770271.0392 -1183204.4902,-770293.2642 -1183221.1589,-770302.9876 -1183221.5558,-770295.447  
-1183211.4355,-770290.2876 -1183212.2293,-770269.8486 -1183193.973,-770261.9736 -1183193.8196,-770247.2892  
-1183171.9915,-770233.597 -1183178.7384,-770242.5267 -1183191.6368,-770253.4407 -1183212.8696,-770260.9814  
-1183215.4493,-770272.4907 -1183231.3243,-770264.9501 -1183238.0712,-770249.0751 -1183234.4993,-770237.3673  
-1183227.9509,-770232.5543 -1183237.7931,-770239.0366 -1183242.291,-770246.3126 -1183253.1389,-770254.647  
-1183249.0378,-770253.1918 -1183243.7462,-770226.2147 -1183244.2753,-770284.2803 -1183246.9212,-770302.0074  
-1183252.742,-770315.898 -1183262.267,-770312.9876 -1183265.0451,-770318.4116 -1183272.1889,-770339.9595  
-1183260.4946,-770337.7767 -1183256.9227,-770336.722 -1183254.8933)))
```





E.ON Servisní, s.r.o., F. A. Gerstnera 2151/6, 370 01 České Budějovice

Michal Šlinc  
Tř.5.května 629  
37382 Včelná

**E.ON Servisní, s.r.o.**  
RCDS České Budějovice  
Křížkova 1676/9  
370 01 České Budějovice  
www.eon-distribuce.cz

Hana Havelková  
T +420-387863225  
hana.havelkova@eon.cz

Naše značka  
H18585-16242907

České Budějovice, 11.04.2018

**Vyjádření o existenci zařízení distribuční soustavy (plyn)  
ve vlastnictví E.ON Distribuce, a.s. a podmínkách práce v jeho  
blízkosti.**

Investor stavby: Michal Šlinc  
Název stavby: Rekonstrukce místních komunikací a vybraných  
inženýrských sítí ve městě Český Krumlov-část  
KRÁSNÉ ÚDOLÍ - ul.Dělnická I., Strmá  
Místo stavby: KÚ Český Krumlov (622931), žadatelem  
vyznačené zájmové území

Toto vyjádření slouží pro informaci o stávajícím zařízení distribuční  
soustavy plynu vlastněném a provozovaném společností E.ON Distribuce,  
a.s. a je vyjádřením pro územní a stavební řízení.

V zájmovém území výše uvedené stavby se nachází:

Plynovod STL  
Plynovod NTL

Ke stavbě a činnosti v ochranných pásmech plynárenského zařízení a ke  
stavbě v bezpečnostních pásmech vysokotlakých plynárenských zařízení je  
investor povinen zajistit si písemný souhlas ve smyslu § 68 odst. 4 a § 69  
odst. 3 zákona č. 458/2000 Sb., o podmínkách podnikání a výkonu státní  
správy v energetických odvětvích, v platném znění.

Souhlas se stavbou a činností v ochranném pásmu a souhlas se stavbou  
v bezpečnostním pásmu zařízení distribuční soustavy plynu uděluje E.ON  
Česká republika, s.r.o. (dále jen ECZR) . S podáním žádosti o souhlas,  
prosím, předložte projektovou dokumentaci stavby s podrobným zákresem

Sídlo společnosti:  
F.A. Gerstnera 2151/6  
České Budějovice 7  
370 01 České Budějovice  
Společnost je zapsána  
v Obchodním rejstříku  
vedeném Krajským soudem  
v Českých Budějovicích,  
oddíl C., vložka 8464  
IČ: 251 86 213  
DIČ: CZ25186213



a okótováním umístění stavby v ochranném případně bezpečnostním pásmu.

Žádost můžete podat elektronicky na [www.eon-distribuce.cz](http://www.eon-distribuce.cz) → **Souhlas s činností a stavbou v ochranném pásmu.**

Kontakty na správce zařízení jsou uvedeny v závěru tohoto vyjádření.

Dovolte, abychom Vás upozornili, že při provádění zemních nebo jiných prací, které mohou ohrozit předmětné distribuční zařízení, jste povinni dle zákona č. 309/2006 Sb., a nařízení vlády č. 591/2006 Sb., učinit veškerá opatření, aby nedošlo ke škodám na výše uvedeném zařízení, na majetku nebo na zdraví osob zejména tím, že zajistíte:

1. Objednání přesného vytýčení distribuční sítě (trasy plynovodu) v terénu a to nejméně 14 dnů před zahájením prací v blízkosti podzemního vedení. V případě, že nebude možné trasu plynovodu bezpečně určit pomocí vytyčovacího zařízení, je investor zemních prací povinen pro jednoznačné stanovení jeho polohy provést na určených místech a v nezbytném rozsahu ruční odkrytí plynovodu podle pokynů zaměstnanců ECZR. **Vytýčení plynovodu a katodové ochrany zajistí** Alois Oškrda, tel.: 733670626, email: [alois.oskrda@eon.cz](mailto:alois.oskrda@eon.cz).
2. Prokazatelné seznámení pracovníků konajících výkopové práce s uložením plynárenského zařízení a jejich upozornění na to, že při práci musí dbát na maximální opatrnost a v ochranném pásmu nesmí používat žádné mechanizační prostředky a nevhodné pracovní nástroje (hloubící stroje, sbíječky apod.).
3. Při provádění stavebních prací nesmí dojít k poškození a zneprístupnění zařízení distribuční soustavy.
4. Ohlášení jakéhokoliv poškození plynárenského zařízení na telefonní číslo Poruchové služby **1239**.

#### **Kontakty správců zařízení:**

STL, NTL

Regionální správa zemního plynu, Václav  
Andrle, tel.: 38037-4216,  
email: [vaclav.andrle@eon.cz](mailto:vaclav.andrle@eon.cz)

#### **Vyjádření má platnost do 11.04.2020.**

Upozorňujeme Vás na možnou polohovou odchylku vedení v přiložené situaci s informativním zákresem sítí

Do přiložené a námi orazítkované situace jsme **informativně** zakreslili:

- zeleně plně podzemní vedení STL
- zeleně čárkovaně zrušené podzemní vedení STL



- oranžově plně podzemní vedení NTL
- oranžově čárkovane zrušené podzemní vedení NTL

**Při vytýčení trasy zařízení i ke kontrole před záhozem a ke všem dalším souvisejícím jednáním předložte, prosím, toto vyjádření.**

S přátelským pozdravem

E.ON Servisní, s.r.o.



E.ON Servisní, s.r.o.  
F. A. Gerstnera 2151/6  
370 01 Česice-Budějovice 7  
IČ: 251 86 213 DIČ: CZ25186213 115

Příloha: Orazítkovaná situace s informativním zákresem sítí

---

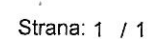
Následující oddíl se vyplňuje v případě žádosti o udělení souhlasu se zjednodušeným územním řízením nebo s uzavřením veřejnoprávní smlouvy

**Udělení souhlasu** (pro platnost udělení souhlasu je nutný podpis a razítko oprávněného pracovníka ECZR)

Souhlasíme – Nesouhlasíme se zjednodušeným územním řízením

Souhlasíme – Nesouhlasíme s uzavřením veřejnoprávní smlouvy

E.ON Česká republika, s.r.o.







E.ON Servisní, s.r.o., F. A. Gerstnera 2151/6, 370 01 České Budějovice

Michal Šlinc  
Tř.5.května 629  
37382 Včelná

**E.ON Servisní, s.r.o.**  
RCDS České Budějovice  
Křižíkova 1676/9  
370 01 České Budějovice  
[www.eon-distribuce.cz](http://www.eon-distribuce.cz)

Hana Havelková  
T +420-387863225  
[hana.havelkova@eon.cz](mailto:hana.havelkova@eon.cz)

Naše značka  
H18585-16242907

České Budějovice, 11.04.2018

**Vyjádření o existenci zařízení distribuční soustavy (elektrická síť)  
ve vlastnictví E.ON Distribuce, a.s. a podmínkách práce v jeho  
blízkosti.**

Investor stavby: Michal Šlinc  
Název stavby: Rekonstrukce místních komunikací a vybraných  
inženýrských sítí ve městě Český Krumlov-část  
KRÁSNÉ ÚDOLÍ - ul.Dělnická I., Strmá  
Místo stavby: KÚ Český Krumlov (622931), žadatelem  
vyznačené zájmové území

Toto vyjádření slouží pro informaci o stávajícím elektrickém zařízení  
distribuční soustavy vlastněném a provozovaném společností E.ON  
Distribuce, a.s. a je vyjádřením pro územní a stavební řízení.

V zájmovém území výše uvedené stavby se nachází:

Podzemní vedení VN  
Podzemní vedení NN

Ke stavbě a činnosti v ochranných pásmech zařízení distribuční soustavy  
je investor povinen zajistit si písemný souhlas ve smyslu § 46 odst. 11  
zákona č. 458/2000 Sb., o podmínkách podnikání a výkonu státní správy  
v energetických odvětvích, v platném znění.

Souhlas se stavbou a činností v ochranném pásmu zařízení distribuční  
soustavy uděluje E.ON Česká republika, s.r.o. (dále jen ECZR). S podáním  
žádosti o souhlas, prosím, předložte projektovou dokumentaci stavby  
s podrobným zákresem a okótováním umístění stavby v ochranném pásmu.  
Žádost můžete podat elektronicky na [www.eon-distribuce.cz](http://www.eon-distribuce.cz) → **Souhlas  
s činností a stavbou v ochranném pásmu.**

Kontakty na správce zařízení jsou uvedeny v závěru tohoto vyjádření.

Sídlo společnosti:  
F.A. Gerstnera 2151/6  
České Budějovice 7  
370 01 České Budějovice  
Společnost je zapsána  
v Obchodním rejstříku  
vedeném Krajským soudem  
v Českých Budějovicích,  
oddíl C., vložka 8464  
IČ: 251 86 213  
DIČ: CZ25186213

Dovolte, abychom Vás upozornili, že při provádění zemních nebo jiných prací, které mohou ohrozit předmětné distribuční a sdělovací zařízení, jste povinni dle zákona č. 309/2006 Sb. a nařízení vlády č. 591/2006 Sb. učinit veškerá opatření, aby nedošlo ke škodám na výše uvedeném zařízení, na majetku nebo na zdraví osob elektrickým proudem, zejména tím, že zajistíte:

1. Objednání přesného vytýčení distribuční sítě (trasy kabelu) v terénu a to nejméně 14 dnů před zahájením prací v blízkosti podzemního kabelového vedení. V případě, že nebude možné trasu kabelu bezpečně určit pomocí vytyčovacího zařízení, je investor zemních prací povinen pro jednoznačné stanovení jeho polohy provést na určených místech a v nezbytném rozsahu ruční odkrytí kabelu podle pokynů zaměstnanců ECZR. **Vytýčení kabelů VN, NN zajistí Radek Kouba, tel.: 724014003, email: radek.kouba@eon.cz.**
2. Provádění zemních prací v ochranném pásmu kabelového vedení výhradně klasickým ručním náradím bez použití jakýchkoli mechanismů s nejvyšší opatrností, nebude-li provozovatelem zařízení stanoveno jinak.
3. Výkopové práce v blízkosti nadzemního vedení NN budou prováděny tak, aby nedošlo k narušení stability podpěrných bodů a uzemňovací soustavy, nebo nebyl jinak ohrožen provoz zařízení a bezpečnost osob. Zároveň požadujeme dodržovat platná ustanovení norem ČSN EN 50 110-1 a PNE 33 3302, zvláště pak minimální dovolené vzdálenosti od vedení:

Minimální dovolené vzdálenosti	Holé vodiče	Izolované vodiče
<b>Nad budovami</b>		
Nad neschůdnými částmi (sklon > 15°), vzdorující ohni	0,5 m	0,3 m
Nad schůdnými částmi (sklon ≤ 15°), vzdorující ohni	4 m	3 m
<b>Na budovách</b>		
K budovám a jejich částem nebo vybavením	0,2 m	0,1 m
<b>Kolem zedních oken</b>		
Před oknem (pouze stávající vedení)	2 m	1 m
Nad oknem	0,2 m	0,2 m
Vedle okna	0,5 m	0,5 m
Pod oknem	1 m	1 m
<b>Kolem střešních oken</b>		
Před oknem	3 m	2 m
Nad oknem	1 m	1 m
Vedle okna	1 m	1 m
Pod oknem	1 m	1 m

4. Při provádění stavebních prací nesmí dojít k poškození a znepřístupnění zařízení distribuční soustavy.
5. Ohlášení jakéhokoliv poškození distribučního a sdělovacího zařízení na telefonním čísle Poruchové služby **800 22 55 77**.

**Kontakty správců zařízení:**

VN+NN

Regionální správa, Jiří Šmikmátor,  
tel.: 38037-4232,  
email: jiri.smikmator@eon.cz

**Vyjádření má platnost do 11.04.2020.**

Upozorňujeme Vás na možnou polohovou odchylku vedení v přiložené situaci s informativním zákresem sítí

Do přiložené a námi orazítované situace jsme **informativně** zakreslili:

- červeně plně podzemní vedení VN
- červeně čárkovaně nadzemní vedení VN
- zeleně plně podzemní vedení NN
- zeleně čárkovaně nadzemní vedení NN
- fialově plně zrušené podzemní vedení

**Při vytýčení trasy zařízení i ke kontrole před záhozem a ke všem dalším souvisejícím jednáním předložte, prosím, toto vyjádření.**

Vyjádření nenahrazuje a neuvádí připojovací podmínky. V případě, že požadujete připojení nového odběrného místa můžete podat žádost elektronicky na [www.eon-distribuce.cz](http://www.eon-distribuce.cz).

S přátelským pozdravem

E.ON Servisní, s.r.o.



E.ON Servisní, s.r.o.  
F. A. Gerstnera 2151/6  
370 01 České Budějovice 7  
IČ: 251 602 01 DIČ: CZ251 602 01

115

Příloha: Orazítkováná situace s informativním zákresem sítí

Následující oddíl se vyplňuje pouze v případě žádosti o udělení souhlasu se zjednodušeným územním řízením nebo s uzavřením veřejnoprávní smlouvy



